



# COMUNE DI TORNIMPARTE PROVINCIA DELL'AQUILA (AQ)




**"Interventi di messa in sicurezza del territorio a rischio di dissesto idrogeologico del bacino del Raio in località Palombaia"**

CUP: B84D24000030001 - CIG: B351F0668C

## PROGETTO DI FATTIBILITA' TECNICO-ECONOMICA

art. 41 c.6 D.Lgs 36/2023



Via Nazionale 96-98050 Terme Vigliatore (ME)  
Tel. 090 9782254  
www.ccecengineering.it  
e-mail: info@cecengineering.it  
Pec: ccecengineeringsrl@pec.it

Gruppo di progettazione

(Mandataria)

C&C ENGINEERING s.r.l.  
Direttore Tecnico  
(Dott. Ing. Carmelo Caliri)

Dott. Geologo Domenico Femino



(Mandanti)

Dott. Archeologo Alberto D'Agata

Dott. Alberto D'Agata  
Archeologo  
(Dott. Ing. Carmelo Caliri)

RESPONSABILE UNICO PROGETTO:

Arch. Maria Cristina Deli

RESPONSABILE DEL COORDINAMENTO E DELLE PRESTAZIONI:

Ing. Carmelo Caliri (Direttore Tecnico)



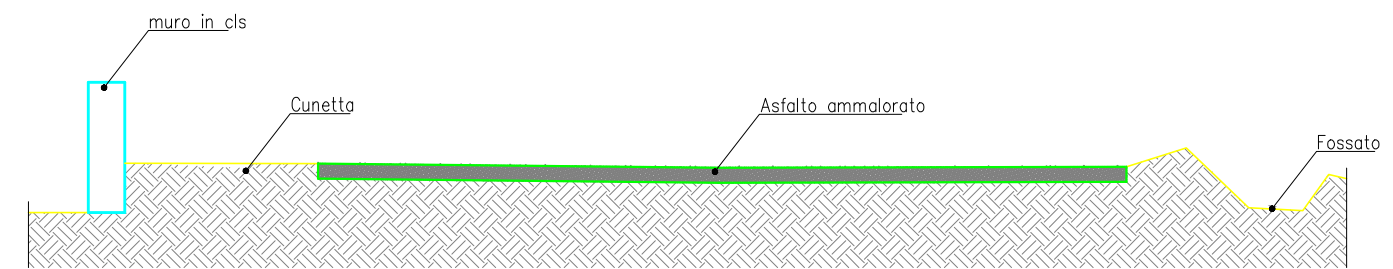
Elaborato

Sezioni 7 - 9

REVISIONE	DATA	DESCRIZIONE	REDATTO	VERIFICATO	APPROVATO
00	17/03/2026	PRIMA EMISSIONE	C.C. - F.R.	C.C. - F.R.	C.C.
ARCHIVIO	05-25		SCALA 1:50	DATA 17/03/2026	ELAB. N° <b>SDF 06</b>

### SEZIONE 7

Stato Attuale



Punti Battuti

532 533 535 536 537 538 539 540 541 543

Quota Terreno

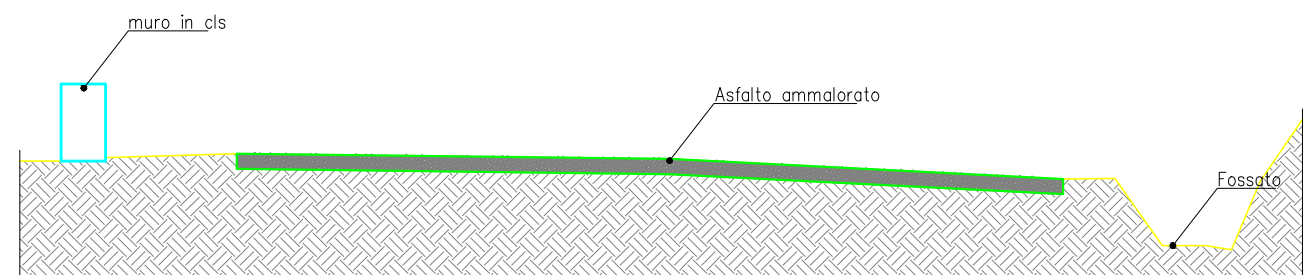
-4.306m -3.444m -3.980m -3.983m -4.009m -4.004m -3.879m -4.274m -4.294m -4.054m -4.083m

Dist. sede stradale

5,35

### SEZIONE 8

Stato Attuale



Punti Battuti

568 570 571 572 573 574 576 579

Quota Terreno


-0.017m -0.503m -0.477m -0.512m -0.645m -0.641m -1.086m -0.252m

Dist. sede stradale

5,46

### SEZIONE 9

Stato Attuale



Punti Battuti

590 591 592 593 599 595 598 596 597

Quota Terreno

+0.146m +0.507m +0.493m +0.387m +0.346m +0.334m -0.225m +0.264m +1.039m

Dist. sede stradale

4,73

